



POLÍGONO 12 PARCELA 223 A. FINCA REGISTRAL 7826

CONDUCCIÓN AGUA RESIDUAL
 Ocupación temporal (6 m ancho): 99,40 m2.
 Servidumbre de acueducto (2 m ancho): 33,00 m2.

CONDUCCIÓN AGUA DEPURADA
 Ocupación temporal (6 m ancho): 99,40 m2.
 Servidumbre de acueducto (2 m ancho): 33,00 m2.

POLÍGONO 12 PARCELA 223 B. FINCA REGISTRAL 8372

CONDUCCIÓN AGUA RESIDUAL
 Ocupación temporal (6 m ancho): 99,40 m2.
 Servidumbre de acueducto (2 m ancho): 33,00 m2.

CONDUCCIÓN AGUA DEPURADA
 Ocupación temporal (6 m ancho): 99,40 m2.
 Servidumbre de acueducto (2 m ancho): 33,00 m2.

POLÍGONO 12 PARCELA 225. FINCA REGISTRAL 13727

CONDUCCIÓN AGUA RESIDUAL
 Ocupación temporal (6 m ancho): 300,00 m2.
 Servidumbre de acueducto (2 m ancho): 100,00 m2.

CONDUCCIÓN AGUA DEPURADA
 Ocupación temporal (6 m ancho): 300,00 m2.
 Servidumbre de acueducto (2 m ancho): 100,00 m2.

POLÍGONO 12 PARCELA 226

CONDUCCIÓN AGUA RESIDUAL
 Ocupación temporal (6 m ancho): 80,04 m2.
 Servidumbre de acueducto (2 m ancho): 26,68 m2.

CONDUCCIÓN AGUA DEPURADA
 Ocupación temporal (6 m ancho): 80,04 m2.
 Servidumbre de acueducto (2 m ancho): 26,68 m2.

EBAR PROYECTADA
 Sup. de cesión: 77 m2.
 Ocupación temporal: 114 m2.

POLÍGONO 12 PARCELA 222. FINCA REGISTRAL 12420

CONDUCCIÓN AGUA RESIDUAL
 Ocupación temporal 48,00 m2. (8,00 ml x 6 m ancho)
 Servidumbre de acueducto 16,00 m2. (8,00 ml x 2 ancho)

CONDUCCIÓN AGUA DEPURADA
 Ocupación temporal 48,00 m2. (8,00 ml x 6 m ancho)
 Servidumbre de acueducto 16,00 m2. (8,00 ml x 2 ancho)

POLÍGONO 12 PARCELA 224A. FINCA REGISTRAL 15187
 (Pendiente de denominación definitiva DG Catastro)

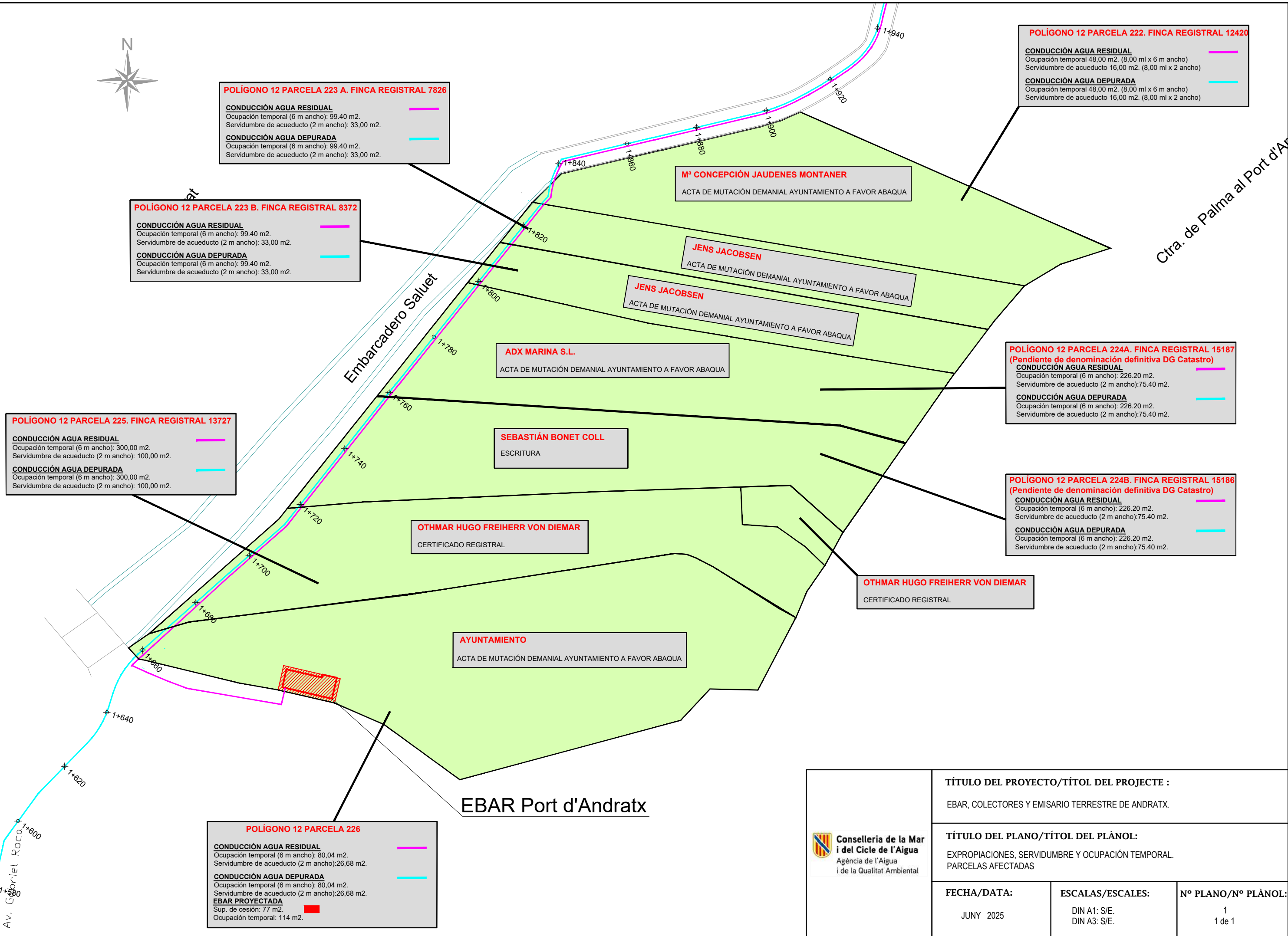
CONDUCCIÓN AGUA RESIDUAL
 Ocupación temporal (6 m ancho): 226,20 m2.
 Servidumbre de acueducto (2 m ancho): 75,40 m2.

CONDUCCIÓN AGUA DEPURADA
 Ocupación temporal (6 m ancho): 226,20 m2.
 Servidumbre de acueducto (2 m ancho): 75,40 m2.

POLÍGONO 12 PARCELA 224B. FINCA REGISTRAL 15186
 (Pendiente de denominación definitiva DG Catastro)

CONDUCCIÓN AGUA RESIDUAL
 Ocupación temporal (6 m ancho): 226,20 m2.
 Servidumbre de acueducto (2 m ancho): 75,40 m2.

CONDUCCIÓN AGUA DEPURADA
 Ocupación temporal (6 m ancho): 226,20 m2.
 Servidumbre de acueducto (2 m ancho): 75,40 m2.



Mª CONCEPCIÓN JAUDENES MONTANER
 ACTA DE MUTACIÓN DEMANIAL AYUNTAMIENTO A FAVOR ABAQUA

JENS JACOBSEN
 ACTA DE MUTACIÓN DEMANIAL AYUNTAMIENTO A FAVOR ABAQUA

JENS JACOBSEN
 ACTA DE MUTACIÓN DEMANIAL AYUNTAMIENTO A FAVOR ABAQUA

ADX MARINA S.L.
 ACTA DE MUTACIÓN DEMANIAL AYUNTAMIENTO A FAVOR ABAQUA

SEBASTIÁN BONET COLL
 ESCRITURA

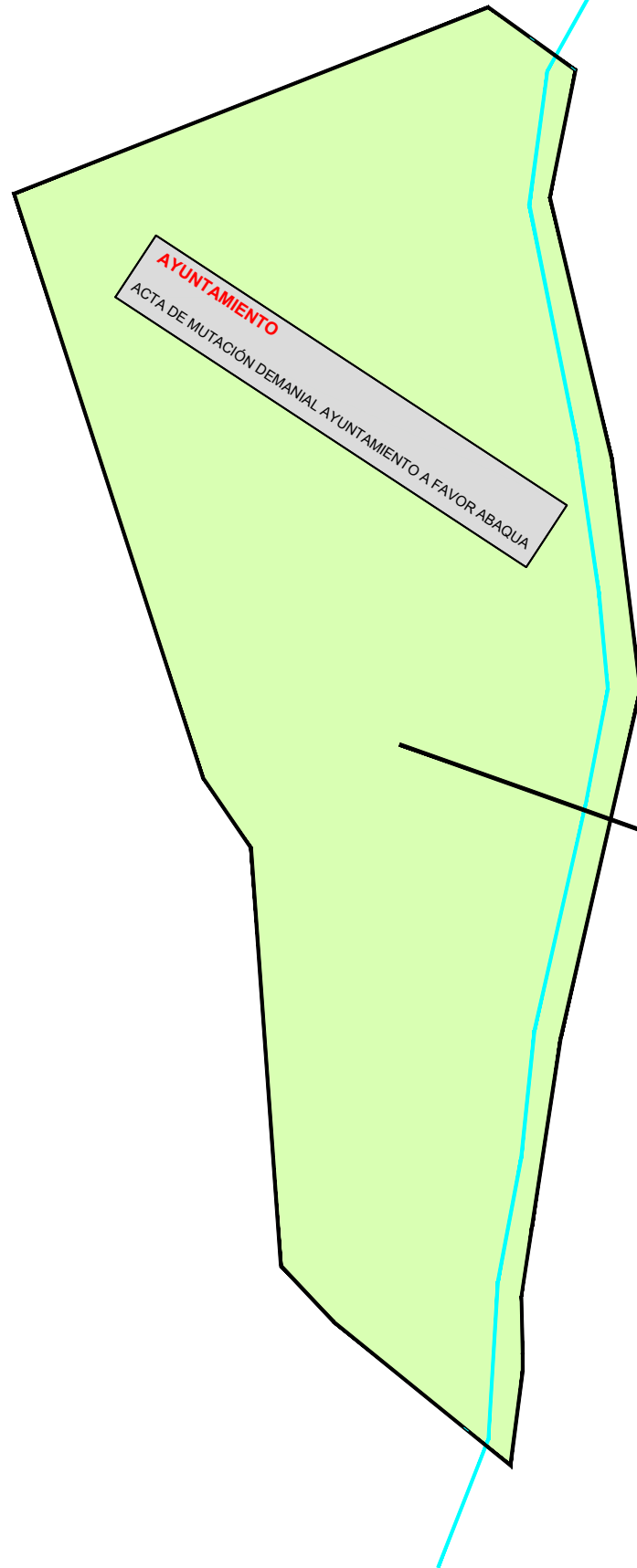
OTHMAR HUGO FREIHERR VON DIEMAR
 CERTIFICADO REGISTRAL

OTHMAR HUGO FREIHERR VON DIEMAR
 CERTIFICADO REGISTRAL

AYUNTAMIENTO
 ACTA DE MUTACIÓN DEMANIAL AYUNTAMIENTO A FAVOR ABAQUA

EBAR Port d'Andratx

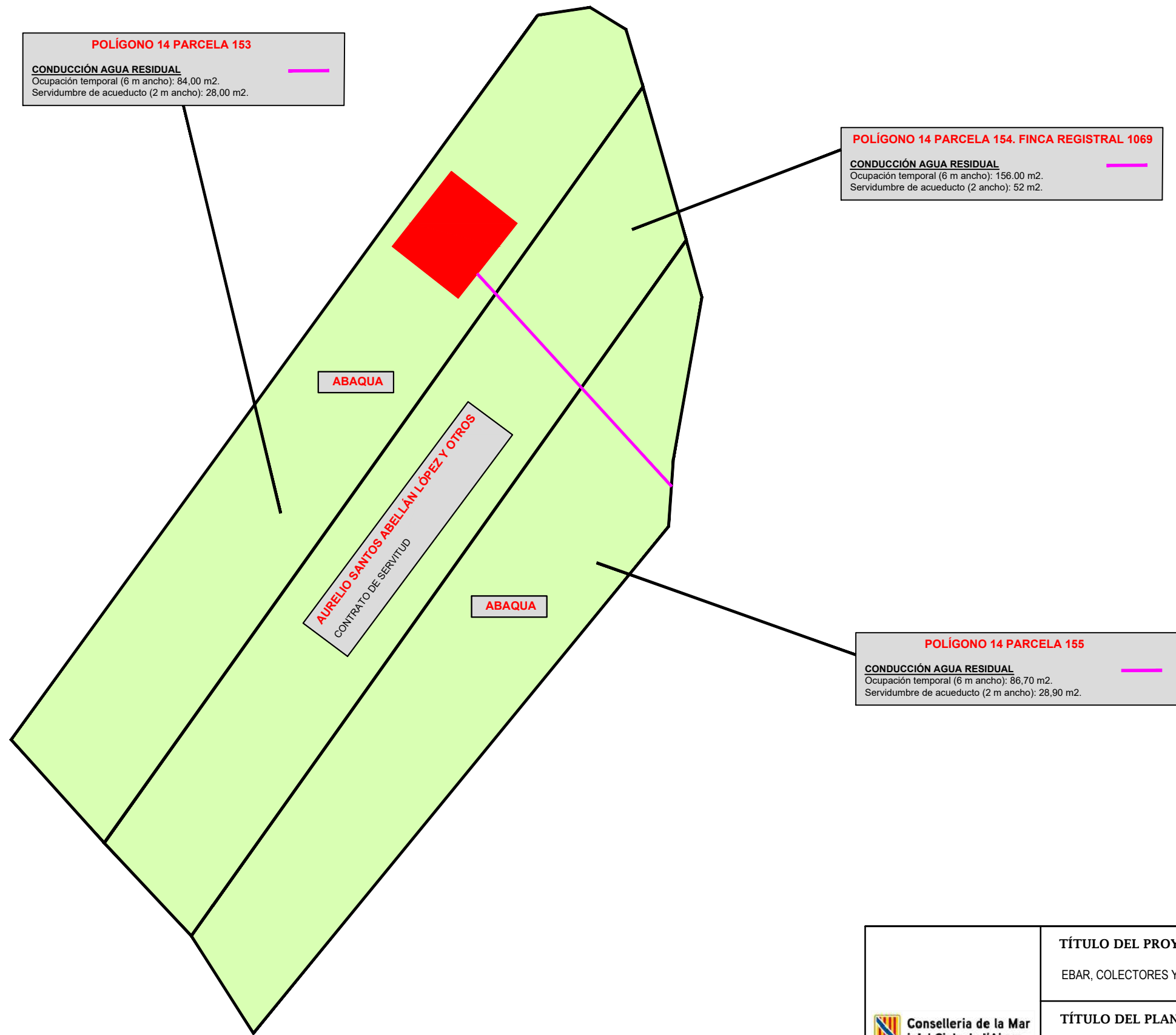
	TÍTULO DEL PROYECTO/TÍTOL DEL PROJECTE : EBAR, COLECTORES Y EMISARIO TERRESTRE DE ANDRATX.		
	TÍTULO DEL PLANO/TÍTOL DEL PLÀNOL: EXPROPIACIONES, SERVIDUMBRE Y OCUPACIÓN TEMPORAL. PARCELAS AFECTADAS		
FECHA/DATA: JUNY 2025	ESCALAS/ESCALES: DIN A1: S/E. DIN A3: S/E.	Nº PLANO/Nº PLÀNOL: 1 1 de 1	



AYUNTAMIENTO
 ACTA DE MUTACIÓN DEMANIAL AYUNTAMIENTO A FAVOR ABAQUA

REF. CATASTRAL 6365234DD4766N0001JA
CONDUCCIÓN AGUA DEPURADA
 Ocupación temporal (6 m ancho): 750,00 m2.
 Servidumbre de acueducto (2 m ancho): 250,00 m2.

	TÍTULO DEL PROYECTO/TÍTOL DEL PROJECTE :		
	EBAR, COLECTORES Y EMISARIO TERRESTRE DE ANDRATX.		
	TÍTULO DEL PLANO/TÍTOL DEL PLÀNOL:		
EXPROPIACIONES, SERVIDUMBRE Y OCUPACIÓN TEMPORAL. PARCELAS AFECTADAS			
FECHA/DATA:	ESCALAS/ESCALES:	Nº PLANO/Nº PLÀNOL:	
JUNY 2025	DIN A1: S/E. DIN A3: S/E.	2 1 de 1	



POLÍGONO 14 PARCELA 153

CONDUCCIÓN AGUA RESIDUAL
 Ocupación temporal (6 m ancho): 84,00 m2.
 Servidumbre de acueducto (2 m ancho): 28,00 m2.

POLÍGONO 14 PARCELA 154. FINCA REGISTRAL 1069

CONDUCCIÓN AGUA RESIDUAL
 Ocupación temporal (6 m ancho): 156,00 m2.
 Servidumbre de acueducto (2 m ancho): 52 m2.

POLÍGONO 14 PARCELA 155

CONDUCCIÓN AGUA RESIDUAL
 Ocupación temporal (6 m ancho): 86,70 m2.
 Servidumbre de acueducto (2 m ancho): 28,90 m2.

ABAQUA

AURELIO SANTOS ABELLAN LÓPEZ Y OTROS
 CONTRATO DE SERVIDUD

ABAQUA

	TÍTULO DEL PROYECTO/TÍTOL DEL PROJECTE :		
	EBAR, COLECTORES Y EMISARIO TERRESTRE DE ANDRATX.		
	TÍTULO DEL PLANO/TÍTOL DEL PLÀNOL:		
EXPROPIACIONES, SERVIDUMBRE Y OCUPACIÓN TEMPORAL. PARCELAS AFECTADAS			
FECHA/DATA:	ESCALAS/ESCALES:	Nº PLANO/Nº PLÀNOL:	
JUNY 2025	DIN A1: S/E. DIN A3: S/E.	3 1 de 1	