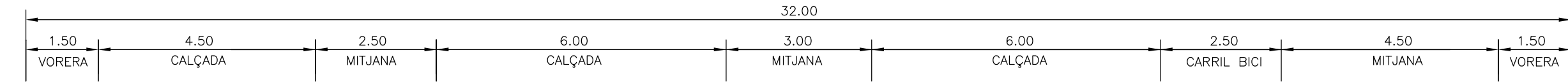
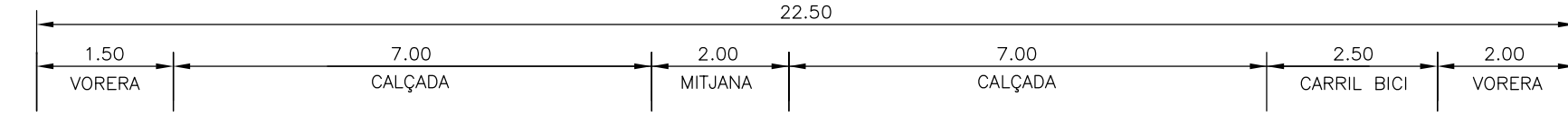


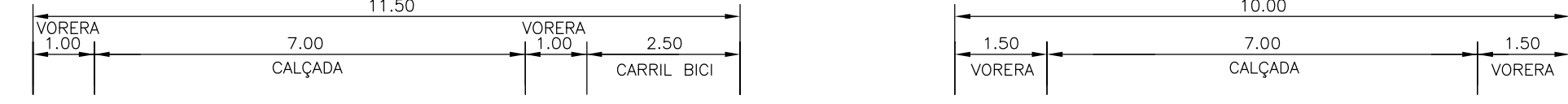
SECCION 2-2



SECCION 3-3

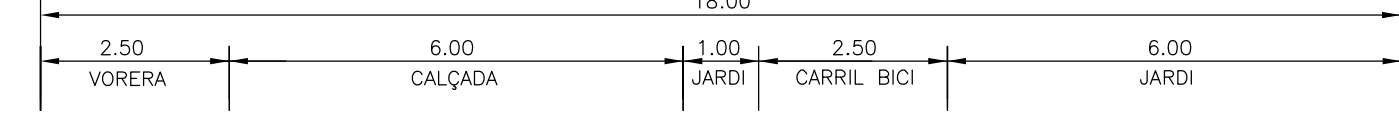


SECCION 4-4



SECCION 5-5

SECCION 6-6



SECCION 7-7

- LIMIT DE LA ZONA DE DOMINI PUBLIC MARITIM TERRESTRE (O.M. 13-12-07)
- ..... LIMIT DE LA ZONA DE SERVIDUT DE TRANSIT
- ..... LIMIT DE LA ZONA DE SERVIDUT DE PROTECCIO

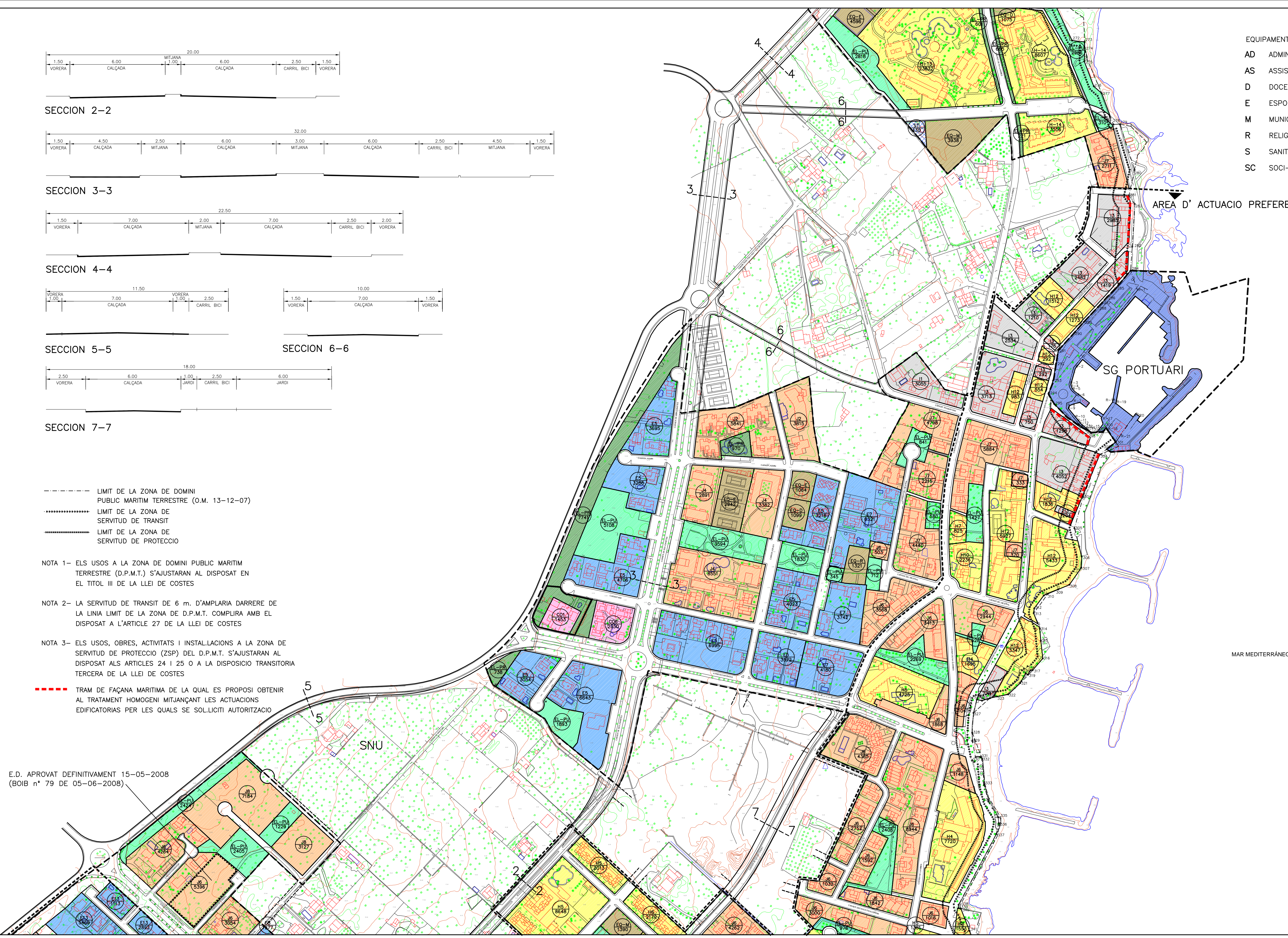
NOTA 1- ELS USOS A LA ZONA DE DOMINI PUBLIC MARITIM TERRESTRE (D.P.M.T.) S'AJUSTARAN AL DISPOSAT EN EL TITOL III DE LA LLEI DE COSTES

NOTA 2- LA SERVIDUT DE TRANSIT DE 6 m. D'AMPLARIA DARRERE DE LA LINIA LIMIT DE LA ZONA DE D.P.M.T. COMPLIRA AMB EL DISPOSAT A L'ARTICLE 27 DE LA LLEI DE COSTES

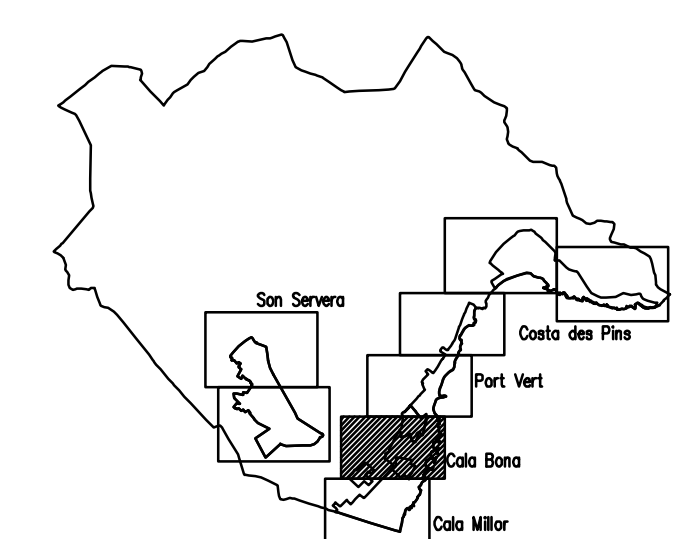
NOTA 3- ELS USOS, OBRES, ACTIVITATS I INSTAL·LACIONS A LA ZONA DE SERVIDUT DE PROTECCIO (ZSP) DEL D.P.M.T. S'AJUSTARAN AL DISPOSAT ALS ARTICLES 24 I 25 O A LA DISPOSICIO TRANSITORIA TERCERA DE LA LLEI DE COSTES

--- TRAM DE FAÇANA MARITIMA DE LA QUAL ES PROPOSI OBTENIR AL TRATAMENT HOMOGENI MITJANÇANT LES ACTUACIONS EDIFICATORIAS PER LES QUALS SE SOL·LICITI AUTORITZACIO

E.D. APROVAT DEFINITIVAMENT 15-05-2008 (BOIB n° 79 DE 05-06-2008)



- EQUIPAMENTS
- AD ADMINISTRATIU
  - AS ASSISTENCIAL
  - D DOCENT
  - E ESPORTIU
  - M MUNICIPAL DIVERS
  - R RELIGIOS
  - S SANITARI
  - SC SOCI-CULTURAL
- LIMIT SOL URBA
  - ..... LIMIT UNITAT D'EXECUCIO
  - ..... LIMIT SOL APTE PER A LA URBANITZACIO
  - I ZONA INTENSIVA
  - J ZONA SEMINTENSIVA
  - E ZONA EXTENSIVA
  - H ZONA HOTELERA
  - IS ZONA INDUSTRIAL I SERVEIS
  - CO ZONA COMERCIAL
  - EQ EQUIPAMENTS
  - EL-PU ESPAI LLIURE PUBLIC
  - EL-PR ESPAI LLIURE PRIVAT
  - VIALS URBANS
  - APARCAMENTS
  - ST SERVEIS TECNICS
  - ELEMENTS CATALOGATS (VEURE CATALOG)



AJUNTAMENT DE SON SERVERA

REVISIO DE LES NN. SS. DE PLANEJAMENT DEL MUNICIPI DE SON SERVERA

ORDENACIO APROVACIO PROVISIONAL SUBSANACIO DE DEFICIENCIES

ORDENACIO NUCLI DE CALA MILLOR- CALA BONA

PLANOL N°	ESCALA	DATA
5-4	1:2.000	MAIG 2012

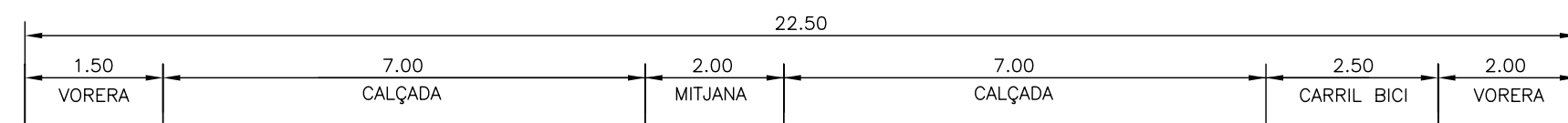


- LIMIT DE LA ZONA DE DOMINI PUBLIC MARITIM TERRESTRE (O.M. 13-12-07)
- ..... LIMIT DE LA ZONA DE SERVIDUD DE TRANSIT
- ..... LIMIT DE LA ZONA DE SERVIDUD DE PROTECCIO

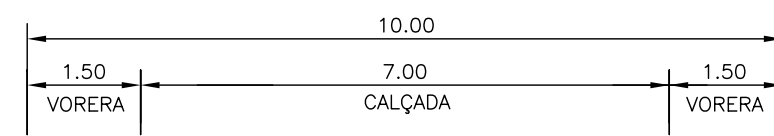
NOTA 1- ELS USOS A LA ZONA DE DOMINI PUBLIC MARITIM TERRESTRE (D.P.M.T.) S'AJUSTARAN AL DISPOSAT EN EL TITOL III DE LA LLEI DE COSTES

NOTA 2- LA SERVIDUD DE TRANSIT DE 6 m. D'AMPLARIA DARRERE DE LA LINIA LIMIT DE LA ZONA DE D.P.M.T. COMPLIRA AMB EL DISPOSAT A L'ARTICLE 27 DE LA LLEI DE COSTES

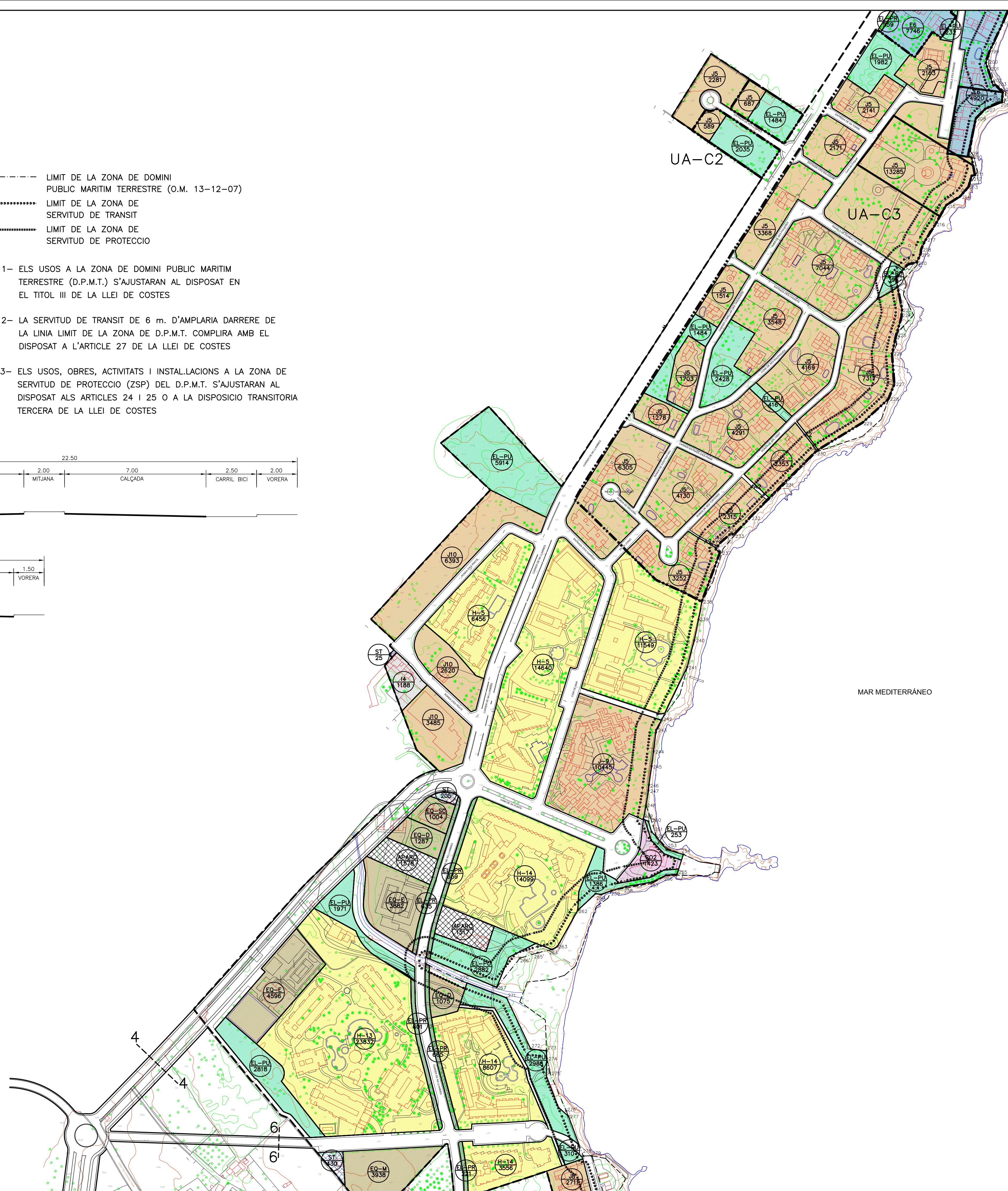
NOTA 3- ELS USOS, OBRES, ACTIVITATS I INSTAL·LACIONS A LA ZONA DE SERVIDUD DE PROTECCIO (ZSP) DEL D.P.M.T. S'AJUSTARAN AL DISPOSAT ALS ARTICLES 24 I 25 O A LA DISPOSICIO TRANSITORIA TERCERA DE LA LLEI DE COSTES



SECCION 4-4

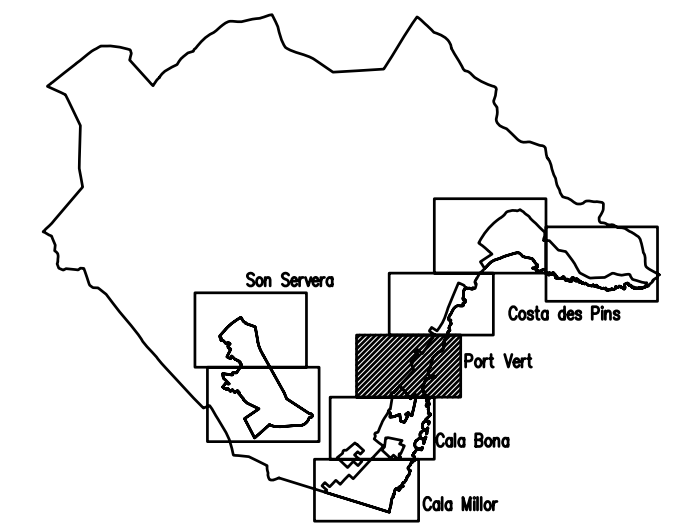


SECCION 6-6



MAR MEDITERRÀNEO

- |                    |  |
|--------------------|--|
| EQUIPAMENTS        | --- LIMIT SOL URBA                         |
| AD ADMINISTRATIU   | ..... LIMIT UNITAT D'EXECUCIO              |
| AS ASSISTENCIAL    | ..... LIMIT SOL APTA PER A LA URBANITZACIO |
| D DOCENT           | □ I ZONA INTENSIVA                         |
| E ESPORTIU         | □ J ZONA SEMINTENSIVA                      |
| M MUNICIPAL DIVERS | □ E ZONA EXTENSIVA                         |
| R RELIGIOS         | □ H ZONA HOTELERA                          |
| S SANITARI         | □ IS ZONA INDUSTRIAL I SERVEIS             |
| SC SOCI-CULTURAL   | □ CO ZONA COMERCIAL                        |
|                    | □ EQ EQUIPAMENTS                           |
|                    | □ EL-PU ESPAI LLIURE PUBLIC                |
|                    | □ EL-PR ESPAI LLIURE PRIVAT                |
|                    | □ VIALS URBANS                             |
|                    | □ APARCAMENTS                              |
|                    | □ ELEMENTS CATALOGATS (VEURE CATELEG)      |



AJUNTAMENT DE SON SERVERA

REVISIO DE  
LES NN. SS. DE PLANEJAMENT  
DEL MUNICIPI DE SON SERVERA

ORDENACIO  
APROVACIO PROVISIONAL  
SUBSANACIO DE DEFICIENCIES

ORDENACIO NUCLI DE  
CALA MILLOR- CALA BONA

PLANOL N°	ESCALA	DATA
5-5	1:2.000	DESEMBRE 2011

*[Signature]*  
PLANEAMIENTO Y TECNOLOGIA S.L.